


EBR_2021

DG_DAM_3



ALCALDÍA MUNICIPAL DE CHÍA

SECRETARÍA DE PLANEACIÓN
DIRECCIÓN DE ORDENAMIENTO TERRITORIAL Y PLUSVALÍA

CONTRATO 663 2020

ESTUDIOS BÁSICOS DE RIESGOS POR FENÓMENOS DE MOVIMIENTOS EN MASA, INUNDACIÓN, AVENIDA TORRENCIAL EN EL MUNICIPIO DE CHÍA, CUNDINAMARCA

"Geomorfología"

Fuente: POMCA río Bogotá 2019
Resolución 957 2019

Convenciones Administrativas

- Perímetro Urbano
- Resguardo Indígena
- Chía

Convenciones Civiles

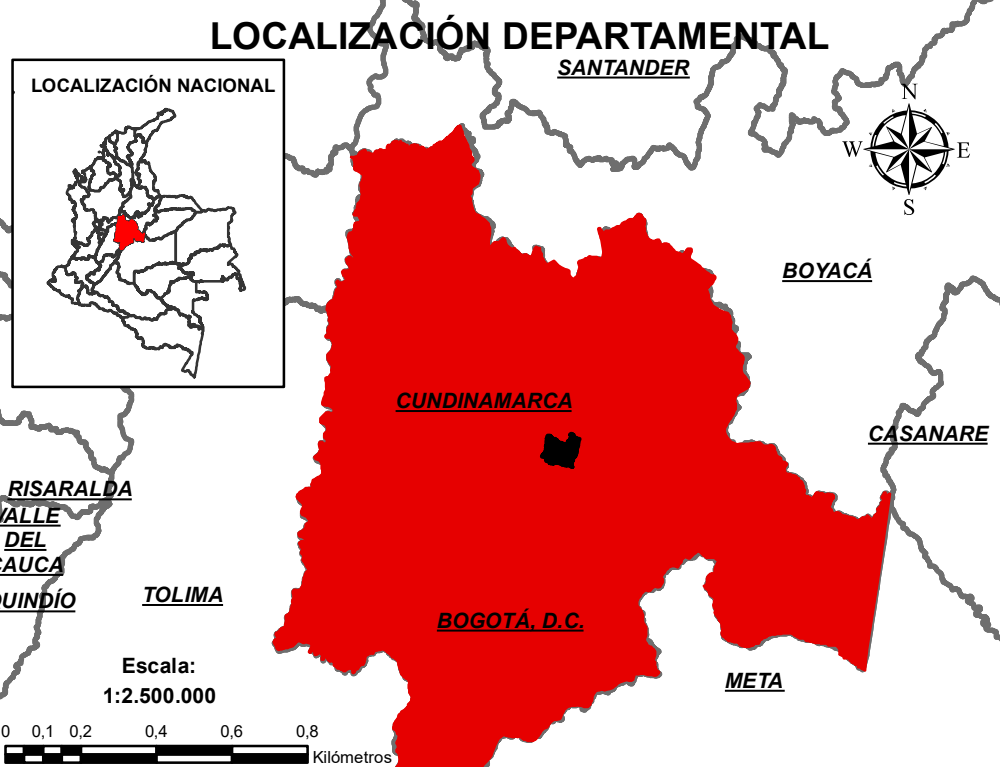
- Construcciones Urbano
- Construcciones Rural
- Vías Ferreas
- Vías Principales
- Vías Secundarias

Convenciones Hidraulicas

- Nacimiento Corrientes
- Quebradas
- Eje Río Bogotá
- Eje Río Frio
- Escorrentias
- Vallados 2021

OBSERVACIONES


LOCALIZACIÓN DEPARTAMENTAL



INFORMACIÓN DE REFERENCIA
Con Base Resoluciones IGAC 471 y 509 de 2020

Datum Geodésico:	MAGNA - SIRGAS
Elipsoide:	GRS80
Proyección Cartográfica:	Tranverso_Mercator
Sistema de Coordenada Geográfica:	Origen Único Nacional
Meridiano Principal:	Greenwich 0° 0' 0"
Coordenadas Geográficas:	04° 00' 00.000" Latitud Norte 73° 00' 00.000" Longitud Oeste
Coordenadas Planas:	2'000.000 metros Norte 5'000.000 metros Este
Factor de Escala:	0.9992000
Unidad Lineal:	Metros
Unidad Angular:	Grados

Escala:
1:20.000
1 centimeter = 200 meters



FECHA: MARZO 2022

EBR_2021

DG_DAM_3